





CHILE LO  
HACEMOS  
TODOS



# Coordinación Bomberos - Conaf

Corporación Nacional Forestal-CONAF

Octubre 2021



# BOMBEROS - CONAF

DEPRIF  
Sección de  
Operaciones

Comandante  
Regional

- Cuerpo de Bomberos
- Capitanes Tenientes
- Voluntarios





# CAPACITACIONES

Cuerpo de  
Bomberos



- Teoría y práctica
- Trabajo real en IF

Capitanes y  
Tenientes

- Operatividad
- Evaluación IF

Comandantes

- Coordinación
- Toma de decisiones
- Enlace



# TEMAS TRATADOS EN CAPACITACIÓN

- ❖ Organización y coordinación
- ❖ Comportamiento del incendio forestal
- ❖ Métodos de combates
- ❖ Cómo dar un mejor uso de los recursos






# TEMAS TRATADOS EN CAPACITACIÓN

- ❖ Uso de recursos hídricos en combate
- ❖ Uso de herramientas manuales
- ❖ Medidas de seguridad
- ❖ Uso de posición de la grilla





# CARTILLA DE PROCEDIMIENTOS



**PROCEDIMIENTOS BOMBEROS-CONAF.**

1. Al llegar al incendio tomar contacto con el comandante del incidente.
2. Si el comando está constituido presentarse al puesto de mando.
3. Dar a conocer los objetivos, estrategias, y táctica que se han planteado.
4. Informar riesgos que existen en el incidente.
5. Informar otros recursos operativos en el incidente.
6. Entrega de información para los informes.
7. Establecer posición de la grilla de combate
8. Informar lugar asignado de los recursos según grilla.
9. Coordinar en todo momento con el (ENLACE) las acciones a realizar en el control y extinción del incendio.
10. En caso que por condiciones del comportamiento y la situación lo requiera se conformaría el comando unificado



- ❖ Mejor coordinación en el combate
- ❖ Instrucciones y objetivos claros
- ❖ Ataque más eficaz y eficiente
- ❖ Recepción de información fehaciente



# CARTILLAS DE CAMPO

**R-22 PRELIMINAR**

Si usted es el primero en llegar deberá informar a PEUMO-1:


1. R-40 al incidente
2. Nombre del sector o del incidente)
3. Superficie afectada aproximada
4. Coordenadas
5. Comportamiento del I.F
6. R34 (viento, dirección, temperatura, nubosidad, humedad relativa, exposición, pendiente, topografía)
7. Amenaza. Recursos amenazados
8. SOLICITUD DE RECURSOS: Tipo del recurso

**INFORMACION COMPLEMENTARIA**

1. Combustible inicial
2. Inicio cercano
3. Predio de origen
4. Propietario
5. Otros daños
6. Causa en lo posible.
7. Ruta de ingreso

**R-22 AMPLIADO**


1. Desglose por tipo de combustible
2. Escenario: es donde se desarrolla el incendio.
3. Naturaleza del incidente.
4. Objetivo (lo que quiero hacer, alcanzable y medible)
5. Estrategia (con qué recursos)
6. Táctica (cómo lo voy a hacer)
7. Situación por sectores
8. Lugar del P.C y coordenada
9. Mensaje de seguridad (incluir vías de escape y zona de seguridad)
10. Actualizar comportamiento del I.F
11. Otros recursos presentes.



**R-21**

Si usted detecta un foco deberá informar a PEUMO-1:

1. Comuna y sector afectado
2. Ubicación, identificando: si está en plano, tercio inferior, intermedio o superior.
3. Características de la columna
4. Superficie afectada aproximada
5. Dirección de propagación



**6. Amenaza:** (plantaciones forestales, agrícolas, infraestructura, viviendas, etc.)

**7. Acceso terrestre,** para las unidades.

**8. Información que considere relevante.**

**9. R-34.** De la torre.

Si se presenta otra situación o condición que amerite ser informada de forma inmediata deberá comunicarlo al instante.

Recuerde su medios de contacto CENCOR PEUMO- 1 son:


- Canal de radio Repetidor 6 (Costa) o 10 (Loncha).
- Canal de radio local 5 (Costa) o 9 (Loncha)
- Fono de Emergencia gratuito 130
- Telefónico red fija- 722- 413288
- Celular (con WhatsApp) +569 96310499
- Correo cencor.peumo-vi@conf.cl

Nota: Puede complementar la información enviando fotografías al WhatsApp.

**R-21**

Si usted detecta un foco deberá informar a PEUMO-1:

1. Ubicación, identificando: si está en plano, tercio inferior, intermedio o superior.
2. Características de la columna
3. Superficie afectada aproximada
4. Dirección de propagación
5. Amenaza: (plantaciones forestales, agrícolas, infraestructura, viviendas, etc.)



Cartilla utilizada por el personal en terreno

Cartilla guía para el personal de torres de observación

Cartilla para el personal de aeronaves



# REGISTRO EN BITÁCORA SIDCO

## HISTORIAL DE COMBATE CONAF

COMBATE TERRESTRE												
Empresa/Institución	Recurso	Tipo	Tipo Misión	Destino	Fecha Despacho	Fecha Salida	Fecha Arribo	Fecha Inicio Combate	Fecha Fin Combate	Fecha Retiro	Fecha Arribo Base	Nro. Combatiente
CONAF	Alfonso Pinto	P.Técnico	Combate		24-sep-2021 15:40	24-sep-2021 15:40	24-sep-2021 16:55	24-sep-2021 16:55	24-sep-2021 17:35	24-sep-2021 17:40	24-sep-2021 18:37	1
CONAF	PEUMO-7	Brigada	Combate		24-sep-2021 15:40	24-sep-2021 15:40	24-sep-2021 16:55	24-sep-2021 17:00	24-sep-2021 17:35	24-sep-2021 17:40	24-sep-2021 18:37	10
CONAF	BOMBEROS SAN VICENTE	CBB	Combate		24-sep-2021 15:35	24-sep-2021 15:35	24-sep-2021 16:00	24-sep-2021 16:00	24-sep-2021 17:30	24-sep-2021 17:30	24-sep-2021 17:55	12
CONAF	BOMBEROS EL MANZANO	CBB	Combate		24-sep-2021 15:35	24-sep-2021 15:35	24-sep-2021 15:55	24-sep-2021 15:55	24-sep-2021 17:30	24-sep-2021 17:30	24-sep-2021 17:50	11
CONAF	BOMBEROS DE ZUÑIGA	CBB	Combate		24-sep-2021 15:35	24-sep-2021 15:35	24-sep-2021 15:45	24-sep-2021 15:45	24-sep-2021 17:30	24-sep-2021 17:30	24-sep-2021 17:40	8




# CONCLUSIÓN

Respecto I.F el C.I es Conaf  
Enlace es C.B

En coordinación, excelentes  
resultados

Mejoras año tras año en el  
trabajo en conjunto

Trabajo conjunto se obtiene  
una mejor respuesta





CHILE LO  
HACEMOS  
TODOS



# Coordinación Bomberos - Conaf

Corporación Nacional Forestal-CONAF

Octubre 2021

