

CONAF

Corporación Nacional Forestal



Manual de usuario operativo



Manual diseñado para usuario(a) diestro(a)

HISTORIAL DE MODIFICACIONES

Fecha	Versión	Autor	Descripción
05/09/2009	1.0	Alejandro Torres	Creación del documento
08/09/2009	1.0	Rossana Tamarin	Revisión y correcciones
12/11/2009	1.0	Ximena Ponce	Revisión y correcciones

ÍNDICE

1. OBJETIVOS DEL DOCUMENTO	5
2. CONSIDERACIONES PREVIAS.....	6
3. INGRESAR AL SISTEMA	8
4. PANTALLA DE INICIO.....	9
5. REGISTRO DE PROCEDIMIENTO (MANUAL).....	10
5.1. QUEMAS NO AVISADAS.	10
5.2. FISCALIZACIÓN DE QUEMAS AVISADAS	11
6. FORMULARIOS	15
7. REPORTE Y LISTADOS	16
8. VER FICHAS PREDIALES	19
9. BUSCAR PROCEDIMIENTO	21
10. MI PERFIL	24
11. SALIR DEL SISTEMA.....	25

1. OBJETIVOS DEL DOCUMENTO

El Sistema de Asistencia a Quemas Controladas (SAQ), permite Administrar eficientemente el uso del fuego para eliminar desechos agrícolas y forestales en terrenos agrícolas, ganadero y de aptitud preferentemente forestal, según lo establece el Decreto Supremo 276/1980.

El presente sistema permitirá a los usuarios de carabineros acceder a la información de las diversas quemas realizadas pudiendo utilizar las herramientas del sistema para generar un control más eficaz de estas.

Carabineros podrá acceder a la información completa de la quema, ubicación, duración, etc. Además podrá seleccionar quemas para ser fiscalizadas por sus diversas unidades. También podrá revisar información histórica, con posibles faltas anteriores, etc.

Por su parte, el presente documento intenta ser una clara y eficaz guía que oriente al Usuario **Operativo** en las distintas funcionalidades que contiene el SAQ.

2. CONSIDERACIONES PREVIAS

2.1 Características del Sistema

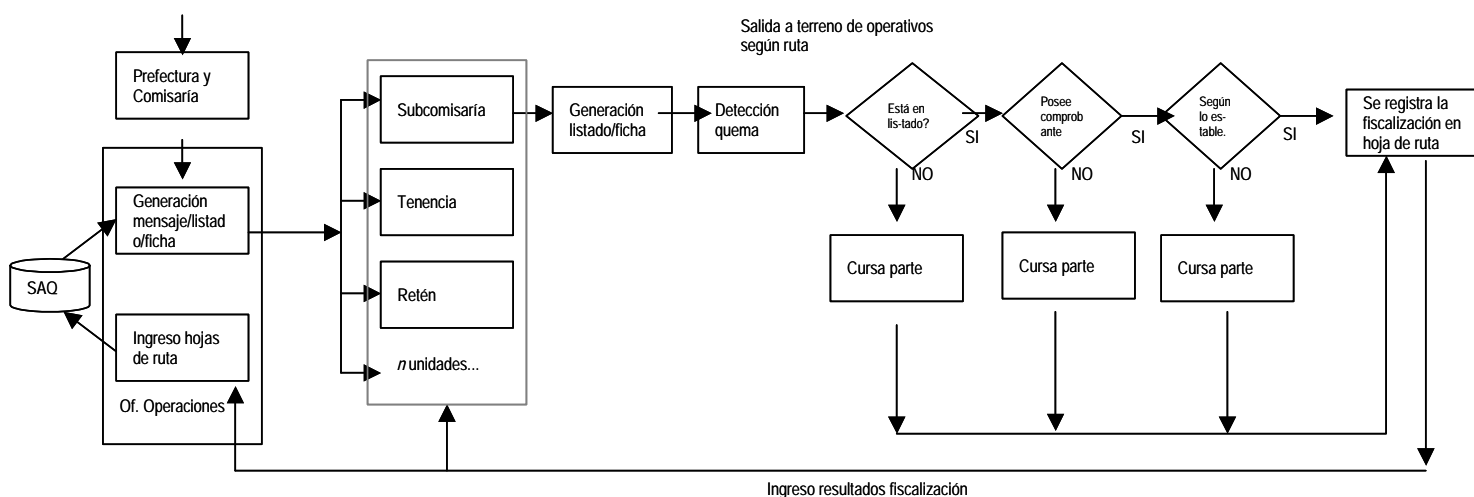
Este modulo considera su aplicación en la página web de CONAF y se vincula al Sistema de Asistencia a Quemas (SAQ) para extraer toda la información referida a quemas avisadas y con esta Carabineros distribuir las a sus unidades para realizar la respectiva fiscalización y posterior ingresar los antecedentes obtenidos en terreno, como son: tipo de infracción, N° de parte, nombre del infractor entre otros antecedentes.

El siguiente esquema muestra en forma simplificada como opera el Sistema. Inicialmente el funcionario(a) de la Comisaría (planificador / controlador) ingresa al sistema para informarse de las quemas avisadas vigentes en los próximos días y realiza la programación para la fiscalización de ellas por unidades a su cargo (Subcomisaría, Tenencia y Retén). Cada unidad imprimirá el listado con las quemas avisadas asignadas para fiscalizar, con esta información podrá salir a terreno. Una vez en terreno y en el lugar de la quema el fiscalizador deberá chequear:

- Quema aparece en el listado de quemas avisadas
- Usuario posee el comprobante de aviso de quema
- Quema realizada de acuerdo a lo establecido en el comprobante.

Si el usuario del fuego, no cumple con algunas de estas condiciones, el fiscalizador deberá cursar un parte.

Proceso de Fiscalización



El sistema posee cuatro tipos de usuarios o perfiles, Administrador/Controlador, Controlador, Controlador/Planificador y Operativo, los que se describen a continuación:

Administrador /Controlador: El Administrador (a) / Controlador (a), estará asentado (a) en la oficina nacional OS5, en la ciudad de Santiago y podrá administrar usuarios(as) y oficinas, es decir, las creará y las editará si fuese necesario. Además tendrá la facultad de controlar, a nivel nacional, el progreso de las tareas asignadas a las distintas unidades, como también buscar procedimientos ejecutados por los funcionarios de Carabineros, como son los partes emitidos por las diferentes faltas.

Controlador: El o la Controlador (a) estará representado por personal asentado en la Prefectura y tendrá la facultad de revisar las tareas asignadas a las distintas unidades, como también podrá buscar procedimientos ejecutados por los funcionarios de Carabineros, como son los partes emitidos por diferentes faltas.

Controlador/Planificador : El o la Controlador (a) planificador (a), se ubicará en la Comisaría y además de tener la función del controlador (a), será el encargado (a) de asignar las diferentes tareas de fiscalización de quemas avisadas, a las unidades de su cargo, tales como la Subcomisarias, Tenencias y Retenes.

Operativo: El usuario (a) operativo, será el funcionario (a) que en terreno, fiscaliza una quema avisada, o detecta una quema no avisada y cursa el parte correspondiente, según sea el caso, para que una vez en la oficina ingrese al sistema los antecedentes resultantes de la fiscalización.

CUADRO RESUMEN DE UNIDADES Y USUARIOS

Usuarios/Perfiles Unidades	Controlador	Planificador/ Controlador	Operativo	Administrador/ Controlador
Prefectura	X			
Comisaria	X	X	X	
Subcomisaria			X	
Tenencia			X	
Retén			X	
OS 5				X

3. INGRESAR AL SISTEMA

Para ingresar al Sistema, primeramente, se deberá entrar al sitio <http://saq.conaf.cl:8002>. En él, es posible descargar documentos relacionados con las Quemas Controladas y otras formas de eliminar residuos agrícolas y forestales.



The screenshot shows the CONAF website header with the logo and navigation links. The main content area is divided into two sections: 'Información sobre Quemas Controladas' and 'Sistema de Asistencia a Quemas Controladas'. The left section lists various documents and links related to controlled burns, while the right section contains the login form with fields for 'Usuario' and 'Contraseña', an 'Iniciar sesión' button, and a link for 'Olvido su clave?'.

GOBIERNO DE CHILE
CONAF

Home
www.conaf.cl

Martes, 18 de Agosto de 2009

Información sobre Quemas Controladas

Folleto de Quemas Controladas
Procedimientos generales
Calendario de Quemas
Oficinas Receptoras
Qué hacer si se presentan problemas?
Alternativas al fuego

- [Decreto Supremo 276/1980](#)
- [Medidas de prevención de incendios forestales](#)
- [Solicitud de Inscripción de predio](#)
- [Solicitud de Inscripción de persona](#)
- [Plan de Quema Controlada](#)

Sistema de Asistencia a Quemas Controladas

Usuario

Contraseña

[Olvido su clave?](#)

Avda. Bulnes 285, Santiago CHILE | Fono: 6630129 | saq@conaf.cl

Para entrar al Sistema, se deberá ingresar con el usuario y contraseña asignada. Luego, clic -en el botón izquierdo del ratón- en .

4. Pantalla de inicio

Una vez que el usuario ingrese al sistema se encontrará con la pantalla de inicio en la cual verá un cuadro resumen con todas las quemas ingresadas de los últimos tres días.

Situación al momento: Reten Lumaco y sus unidades						
Período de ejecución:* 7-12-2009 : 10-12-2009 <input type="button" value="Aplicar Filtro"/>						
Unidad	Por informar	Informadas	Quemas avisadas		Quemas no avisadas	
			Fiscalizadas	Infracciones	No Fiscalizadas	
Reten Lumaco	0	0	0	0	0	0

Es posible también ampliar el periodo de fecha a mostrar.

En el cuadro resumen se podrá apreciar lo siguiente:

- **Quemas avisadas**
 - **Por informar** (avisos de quemas asociados a la unidad de carabineros, de acuerdo a la ubicación geográfica de la quema y a la jurisdicción espacial de la unidad en el periodo de ejecución indicado).
 - **Informadas** (avisos de quemas asociados a la unidad de carabineros en el periodo de ejecución indicado y que fueron asignadas para fiscalizar).
 - **Fiscalizadas** (avisos de quemas informados a la unidad de carabineros en el periodo de ejecución indicado y que fueron fiscalizadas).
 - **Infracciones** (avisos de quemas informados a la unidad de carabineros en el periodo de ejecución indicado y que fueron fiscalizadas e infraccionadas).
 - **No fiscalizadas** (avisos de quemas informados a la unidad de carabineros en el periodo de ejecución indicado y que no han sido fiscalizados).
 - **Quemas no avisadas** Quemas detectadas y fiscalizadas sin el aviso correspondiente, también conocidas como quemas ilegales.

5. Registro de procedimiento (manual)

En esta sección el usuario podrá registrar tanto las quemas avisadas como las quemas no avisadas, así como la infracción si es que corresponde.

www.carmel.cl

Retén Carampangue - Operativo
Retén Carampangue
REGION DEL Bío-Bío

Jueves, 5 de Noviembre de 2009

Menú

Registro de procedimiento

Fiscalización de quemas no avisadas

Formularios

Fiscalización de quemas avisadas

Reportes y listados

Ver Fichas Prediales

Buscar procedimiento

Mi perfil

Situación al momento: Retén Carampangue y sus unidades

Período de ejecución: * 2-11-2009 : 5-11-2009 Aplicar Filtro

Unidad	Quemas avisadas					Quemas no avisadas
	Por informar	Informadas	Fiscalizadas	Infracciones	No Fiscalizadas	
Retén Carampangue	0	0	0	0	0	0

5.1. Quemas no avisadas.

PREDIO				INFRACCION	
Región	DE VALPARAISO	Comuna	-seleccione-	Parte N°	
Propietario		Superficie		Infractor	
Rol Predio (opcional)				Nombre	
FISCALIZACION				Ap. Paterno	
Nombre funcionario		Código funcionario		Ap. Materno	
Grado	-seleccione-	Unidad	Comisaria Casablanca	C.I.	
Fecha		Hora		Edad	
CITACIÓN				Dirección	
Fecha citación		Hora			
Nombre Fiscalía	-seleccione-				
OBSERVACIONES					
Cancelar		Grabar			

Campos a ingresar en una quema no avisada.

Predio

Región
Propietario
Rol
Comuna
Superficie

Fiscalización

Nombre funcionario
Código funcionario
Unidad
Grado
Fecha
Hora

Citación

Fecha citación
Hora
Nombre del juzgado

Observaciones (Campo de carácter obligatorio).

Infracción

Parte nº


Infractor

Nombre
Ap. Paterno
Ap. Materno
C.I.
Edad
Dirección.

5.2. *Fiscalización de quemas avisadas*

Para acceder a esta funcionalidad, hacer clic en Menú ,Registro de procedimientos y luego Fiscalización de quemas avisadas, se desplegaran las listas informadas.

Para dar por terminada la lista informada se deberá oprimir el botón Terminar. Es posible terminar una lista sin necesidad de registrar todas las fiscalizaciones. Es importante destacar que una vez que se hace clic en la opción Terminar no se podrán editar más fiscalizaciones de dicha lista, sin embargo, el Administrador/controlador (personal de OS5, en Santiago) a solicitud del usuario, podrá revertir esta situación reabriendo la lista para ser modificada.

Para ingresar la fiscalización de un predio se debe hacer clic en el icono  | **Punto 5**

SITIO DE PRUEBAS
Fiscalización de quemas avisadas

AVISO		92/10-81004/07 Nro. Lista: 24		INFRACCIÓN	
Fecha. Aviso	21/03/2007			Nro. Parte	<input type="text"/>
Solicitado por	5103442-2	NOLBERTO LUENGO -		INFRACCTOR	
Tipo tenencia	Propietario			Nombres	<input type="text"/>
Predio	ROMERILLO			Ap. Paterno	<input type="text"/>
Ubicación Referencial	LLOICURA			Ap. Materno	<input type="text"/>
Región	DEL BIO-BIO	Comuna: TOME		Rut	<input type="text"/> <input type="text"/>
Propietario	5103442-2	NOLBERTO LUENGO -		Edad	<input type="text"/>
Rol Predio	214-6			Dirección	<input type="text"/>
QUEMA					
Fecha	Desde 26/03/2007 Hasta 28/03/2007				
Horario	Desde 18:00 hrs. Hasta 10:00 hrs.				
Nro. Personas	3	Superficie : 1,00 ha			
Tipo	Agrícola				
Cortafuegos	Construidos para la quema				
Construidos para la Quema	-seleccione- <input type="button" value="v"/>				
Disponibilidad de Agua	No hay				
<input type="checkbox"/> Motobomba					
<input type="checkbox"/> Tambor de agua					
FISCALIZACIÓN					
Nombre funcionario	<input type="text"/>				
Código funcionario	<input type="text"/>				
Grado	-seleccione- <input type="button" value="v"/>				
¿Existe infracción?	-seleccione- <input type="button" value="v"/>				
Fecha	<input type="text"/>	<input type="button" value="📅"/>	Hora :	<input type="text"/>	
<input type="button" value="Cancelar"/> <input type="button" value="Grabar"/>					
				CITACION	
				Nombre Juzgado	-seleccione- <input type="button" value="v"/>
				Citación Juzgado	<input type="text"/> <input type="button" value="📅"/> hora: <input type="text"/>
				Tipo Infracción	
				<input type="checkbox"/> Quema con datos falsos de tipo y superficie	
				<input type="checkbox"/> Quema con un menor número de personas que las informadas	
				<input type="checkbox"/> Quema fuera de Fecha y/o horario	
				<input type="checkbox"/> Quema sin cortafuegos	
				<input type="checkbox"/> Quema sin disponibilidad de agua informada	
				<input type="checkbox"/> Sin comprobante de aviso de quema en el lugar	
				Observaciones	<div style="border: 1px solid black; height: 100px; width: 100%;"></div>

Para registrar la fiscalización aparecerán los datos del aviso y una serie de casillas para marcar o escribir con los datos de la fiscalización o infracción en caso de ser necesaria.

- **Cortafuegos construidos para la quema** Si/No
- **Disponibilidad de Agua** Casillas de selección con los distintos tipos.

- **Nombre funcionario fiscalizador**
- **Código funcionario**
- **Grado** campo de selección
- **¿Existe infracción?** (en caso de seleccionar positivamente se activarán los campos de la infracción)
- **Fecha y hora**

Infracción

- **Nro parte**
- **Infractor**
 - **Nombres**
 - **Apellido paterno**
 - **Apellido materno**
 - **Rut**
 - **Edad**
 - **Dirección**
- **Citación**
 - **Nombre Juzgado**
 - **Citación Juzgado**
 - **Hora**
- **Tipo infracción**
 - **Quema con datos falsos de tipo y superficie**
 - **Quema con un menor número de personas que las informadas**
 - **Quema fuera de fecha y/u horario**
 - **Quema sin cortafuegos**
 - **Quema sin disponibilidad de agua informada.**
 - **Sin comprobante de aviso de quema en el lugar**
- **Observaciones (campo de carácter obligatorio)**

6. Formularios

En el submenú **Formularios**, el usuario(a) Planificador /controlador podrá descargar y consultar documentos de uso diario. Este submenú es administrado por el Administrador General del SAQ (CONAF), él subirá, de acuerdo a los requerimientos a petición del Administrador/Controlador (OS5), de los Administradores Regionales y sus usuarios, cualquier documento y/o formularios de apoyo para la función que cumple.

Los formularios se encuentran en formato PDF listos para su impresión. Para descargarlos basta con hacer un clic sobre el nombre del formulario a descargar

En esta sección el usuario podrá acceder a los formularios tipo existentes teniendo la posibilidad de descargarlos e imprimirlos para su utilización en formato papel.

Un ejemplo de formulario es el certificado de quemas a orillas de carretera.

SITIO DE PRUEBAS
MISCELANEOS
capacitación SAQ
MANUAL DE USUARIO
Manual del Controlador
FORMULARIOS
carta poder
Certificado quema a orilla carretera VIII

7. Reportes y listados

En la sección Reportes y listados el usuario podrá consultar diversos reportes y listados que contienen un resumen detallado de los diversos ámbitos relacionados con los avisos de quema ingresados al sistema SAQ.

Es importante señalar que cada reporte o listado al final de su nombre, indica si está definido para CONAF o para CARABINEROS

Reportes posibles de consultar:

- Número de avisos y superficie tratado por tipo de quemas (CONAF)
- Número de avisos y superficie tratada por tipo de quemas y rango de superficie(CONAF)
- Número de avisos y superficie tratada por objetivo de la quema (CONAF)
- Número de avisos y superficie tratada por objetivo de la quema y rango de superficie (CONAF)
- Número y porcentaje de avisos y superficie fiscalizados (Carabineros de Chile)
- Número y porcentaje de avisos y superficie fiscalizados por unidad (Carabineros de Chile)
- Número y porcentaje de avisos y superficie fiscalizados por tipo de infracción (Carabineros de Chile)
- Número de quemas no avisadas detectadas (Carabineros de Chile)

Listados posibles de consultar:

- Situación específica de Avisos (Fiscalización - Carabineros de Chile)
- Situación específica de Avisos (GEOREF) (CONAF)
- Avisos por ejecutarse(CONAF)
- Avisos por ejecutarse (en línea) (CONAF)
- Restricciones temporales (calendario y resoluciones) (CONAF)

Para consultar un reporte se debe hacer clic sobre el nombre del reporte o listado que se desea consultar. Una vez realizada esta acción se ingresará a la pantalla de selección de criterios para generar el reporte o listado. Los reportes serán mostrados en pantalla en cambio los listados generaran un archivo excel para ser descargado.

REPORTES
Número de avisos y superficie tratada por tipo de quemas (CONAF)
Número de avisos y superficie tratada por tipo de quemas y rango de superficie (CONAF)
Número de avisos y superficie tratada por objetivo de la quema (CONAF)
Número de avisos y superficie tratada por objetivo de la quema y rango de superficie (CONAF)
Número y porcentaje de avisos y superficie fiscalizados (Carabineros de Chile)
Número y porcentaje de avisos y superficie fiscalizados por unidad (Carabineros de Chile)
Número de avisos y superficie fiscalizados por tipo de infracción (Carabineros de Chile)
Número de quemas no avisadas detectadas (Carabineros de Chile)
LISTADOS
Situación específica de Avisos (Fiscalización - Carabineros de Chile) (CONAF)
Situación específica de Avisos (GEOREF) (CONAF)
Avisos por ejecutarse (CONAF)
Avisos por ejecutarse (en línea) (CONAF)
Restricciones Temporales (calendario y resoluciones) (CONAF)

Número de avisos y superficie tratada por tipo de quemas

Seleccione

Región:

Provincia:

Comuna:

Condicione

Nivel:*

Período:* :

Para los reportes se pueden seleccionar diferentes niveles: nacional, regional, o comunal, dependiendo del acceso del usuario.

Según el nivel que se seleccione se mostrara el reporte, si es nacional será separado por regiones, regional, se mostrara por comunas.

Una vez seleccionado el criterio se debe marcar la región provincia o comuna de la que se desea generar el reporte o listado

También se puede condicionar el reporte o listado a un periodo determinado.

Una vez seleccionado los criterios y las condicionantes se debe oprimir el botón **continuar**, tras lo cual se desplegará el reporte o listado solicitado.

Una vez seleccionado los criterios y las condicionantes se debe oprimir el botón

, tras lo cual se desplegará el reporte o listado solicitado.

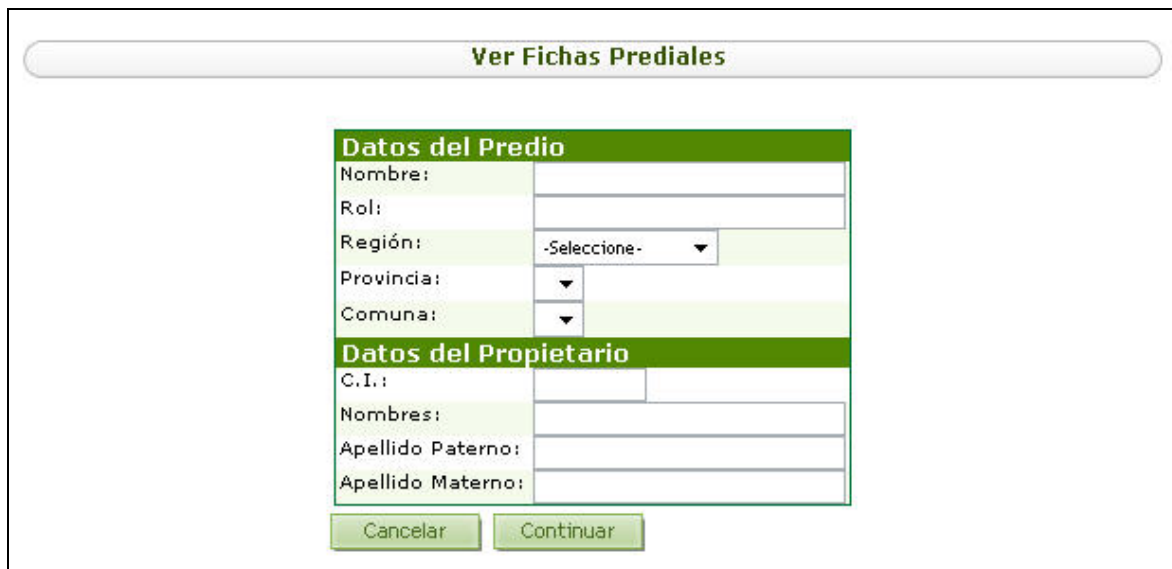
Reporte: Número de avisos y superficie tratada por tipo de quemas

Tipo RESUMEN
Comuna SANTIAGO

	Tipo de quema				Total		Avisos con plan		
	Agrícola		Forestal		Nº avisos	Sup. tratada (há)	Nº avisos	Sup. (há)	% respecto al total
	Nº avisos	Sup. tratada (há)	Nº avisos	Sup. tratada (há)					
SANTIAGO	1	4	1	2	1	6	0	0	0

8. VER FICHAS PREDIALES

En la sección ver fichas prediales, el usuario podrá consultar información de cualquier predio registrado previamente en el sistema SAQ. Dentro de los antecedentes desplegados se podrá observar datos tales como: superficie, roles de avalúo, propietarios, coordenadas, avisos de quemas controladas, etc.



Ver Fichas Prediales

Datos del Predio	
Nombre:	<input type="text"/>
Rol:	<input type="text"/>
Región:	-Selecione- ▼
Provincia:	▼
Comuna:	▼
Datos del Propietario	
C.I.:	<input type="text"/>
Nombres:	<input type="text"/>
Apellido Paterno:	<input type="text"/>
Apellido Materno:	<input type="text"/>

Para consultar información sobre un predio se debe colocar al menos un criterio de búsqueda, los cuales pueden ser del predio mismo o de su propietario.

Nombre	: Nombre del predio
Rol	: Rol de avalúo.
Comuna	: Comuna de ubicación del predio.
C.I	: Rut del propietario del predio.
Nombres	: Nombres del propietario
Apellido paterno	: Apellido paterno del propietario.
Apellido materno	: Apellido materno del propietario.

Una vez ingresado los criterios para la búsqueda del predio a consultar se debe oprimir el botón **continuar**, o en su defecto **cancelar** si se desea cancelar la búsqueda. Una vez

oprimido el botón **continuar** se desplegará un listado con los predios que tuvieron alguna coincidencia con los datos ingresados para la búsqueda.

Ver Fichas Prediales				
Resultados de la Búsqueda				
Nombre	Predio	Comuna	C.I.	Propietario
Ex. Agrícola Los Maitenes	327-4	LIMACHE	14446274-2	Rodrigo Daniel Orcos Bolocco
Fundo Los Angelitos	1601-0016	SANTO DOMINGO	5660451-0	Felipe Aldunate Valdes
FUNDO LOS CANELOS	680-25	EL TABO	9005417-1	CRISTIAN MATETIC HARTARD
FUNDO LOS PERALES	9323-6	VALPARAISO	9655741-8	PABLO RIVERA DUCLOS

Es posible que la búsqueda arroje más de un resultado debido a que los criterios ingresados pueden tener más de alguna coincidencia. Para ver la información del predio solicitado se debe hacer click sobre su nombre con lo cual se desplegará una pantalla con la información del predio

Datos Generales - Windows Internet Explorer

http://saq.conaf.cl:8002/ficha/general.php?pred_id=83632113

Datos Generales | Propietarios | Coordenadas | Inscripción al SAQ y su calificación | Avisos de Quema Controlada | Quemas ilegales e incendios forestales | Mapa predio/quema

Nombre: PARCELA 10
 Superficie: 0 ha.
 Roles de Avalúo: 510-10
 Región: De La Araucanía
 Provincia: Cautín
 Comuna: CARAHUE
 Localización específica: IR1558A

Informe de Ficha Predial

En la pantalla se podrá encontrar información tales como: los datos generales del predio, sus propietarios, las coordenadas y los avisos de quemas presentados para este predio y el estado en que se encuentran estos. Para ver la diversa información se debe hacer click sobre la lengüeta que señala la información que se desea consultar.

9. Buscar procedimiento

En esta sección el usuario podrá buscar procedimientos realizados con anterioridad basado en diferentes criterios de búsqueda.

Buscar procedimientos

Seleccione	
Región:	-Selecione- ▼
Provincia:	▼
Comuna:	▼
Condicione	
Nivel:*	Nacional ▼
Período de fiscalización:*	1-1-2009 : 17-8-2009
Fiscalizado por:*	Todos ▼
Tipo de Infracción:*	Todos ▼
Nro. Parte:	
Apellido paterno Infractor:	
RUT Infractor:	
Nombre Predio:	
Nombre Fiscalizador:	
<div>Cancelar Continuar</div>	

Cada criterio puede ser utilizado en forma independiente, o también acumulativa. Los criterios posibles de utilizar son:

- **Región** (de seleccionar región, también deberá seleccionar provincia y comuna.)
- **Nivel *** (En caso de seleccionar ubicación se puede designar que nivel a buscar, región, provincia o comuna).
- **Periodo de fiscalización***
- **Fiscalizado por*:**
 - Todos
 - Conaf
 - Carabineros
- **Tipo de infracción* :**
 - Quema no avisada
 - Quema fuera de horario y/o fecha
 - Quema con datos falsos de tipo y superficie
 - Quema sin cortafuegos
 - Quema sin disponibilidad de agua informada

- Quema con un menor numero de las personas informadas.

- **Nro de parte**
- **Apellido paterno infractor**
- **Rut infractor**
- **Nombre predio**
- **Nombre fiscalizador**
- indica obligatoriedad

Una vez seleccionados los criterios de búsqueda debe apretar el botón **continuar**.

A continuación se mostrará una tabla con las coincidencias encontradas.

Buscar procedimientos: resultados										
Comuna	Nº Aviso	Predio	Propietarios	Nombre	Grado	Fecha	Nro. Parte	RUT	Nombre	Tipo
CASABLANCA	1/10-51001/08	Santa Gladys	Enrique Pedraza Espinoza	Manuel	Cabo 1º	17/08/2009	123654	3195886-5	Pedro Perez	Quema con datos falsos de tipo y superficie
ALTO BIOBIO	385/10-81003/08	CHERQUENCO	INMOBILIARIA PEHUENCO S.A	Juan Pacheco	Cabo 2º	27/07/2009	123	2-7	Carolina Araus Araus	Quema sin cortafuegos Quema con un menor número de personas que las informadas

Volver a buscar

Además de los datos entregados en el resumen se puede desplegar el aviso en forma completa, para ello deberá hacer clic en el nº de aviso.

http://saq.conaf.cl:9002/control/detalleFiscalizado.php?fisc_id=49048272

DATOS DEL AVISO		
Nº aviso	4/10-81004/09	
Fecha. Aviso	20/08/2009	
Predio	MIRADOR SANTA JUSTINA	
Rol Predio	4027-1 Y OTRO	
Ubicación Referencial	-	
Región	DEL BIO-BIO	Comuna: CHIGUAYANTE
DATOS DEL PROPIETARIO		
C.I./Nombre	85805200-9	FORESTAL CELCO S.A.
Domicilio	PANAMERICANA 986	
Teléfono fijo	41-2450087	
Teléfono móvil	00	
DATOS DEL SOLICITANTE		
C.I./Nombre	85805200-9	FORESTAL CELCO S.A.
Dirección	PANAMERICANA 986	
Teléfono fijo	41-2450087	
Teléfono móvil	00	
Tipo tenencia	Propietario	
CARACTERÍSTICAS DE LA QUEMA		
Fecha	Desde 20/08/2009	Hasta 25/08/2009
Horario	Desde 16:00 hrs.	Hasta 22:00 hrs.
Nro.Personas	3	Superficie : 2,00 ha
Tipo	Agrícola	
Cotafuegos	Roqueríos	
Construidos para la Quema:	NO	
Disponibilidad de Agua	Algibe	
Motobomba		
FISCALIZACIÓN		
Nombre	Manuel Gaete Silva	
Grado	Sargento 1º	
Fecha	04/09/2009	Hora : 09:30
INFRACCIÓN		

Listo

Internet 100%

10. Mi perfil

Sección en la cual podrá actualizar todos sus datos personales, incluyendo contraseña.

Mi perfil

Datos Usuario

Login: Com_Casablanca

Descripción (*): Comisaria Casablanca 1

Password (*): Repetir:

Teléfono (ej: 02-8888888): xxxx

Pregunta secreta: xxxx

Respuesta: xxxx

E-mail: xxxx@coanaf.cl

Deseo recibir correo generado por el SAQ: ☐

Región: DE VALPARAISO

Los datos posibles de cambiar son:

- **Descripción** (nombre de usuario)
- **Password**
- **Teléfono**
- **Pregunta secreta**
- **Respuesta** (pregunta y respuesta son campos para recuperar contraseña)
- **E-mail**
- **Deseo recibir correo generado por el SAQ**
- **Región**

Para guardar los cambios debe oprimir el botón ***grabar***.

11. Salir del sistema

Para salir en forma segura del Sistema de asistencia de quemas controladas Usted sólo debe hacer click en el botón “**Salir**”.



GOBIERNO DE CHILE
CONAF

Home
www.conaf.cl

Retorno

Salir

Menú

Reten Quilquen - Operativo
Reten Quilquen
REGION DE LA ARAUCANIA

Jueves, 12 de Noviembre de 2009

Situación al momento: Reten Quilquen y sus unidades

Período de ejecución: * 9-11-2009 ; 12-11-2009

Unidad	Quemas avisadas					Quemas no avisadas
	Por informar	Informadas	Fiscalizadas	Infracciones	No Fiscalizadas	
Reten Quilquen	0	0	0	0	0	0



GOBIERNO DE CHILE
CONAF

Corporación Nacional Forestal
CONAF

Paseo Bulnes 285
Oficina 201
Santiago
www.conaf.cl



Exec, Servicios de Tecnología de la Información Avda. Blanco Viel 1402
Metro Lo Vial
San Miguel
Santiago
www.exec.cl